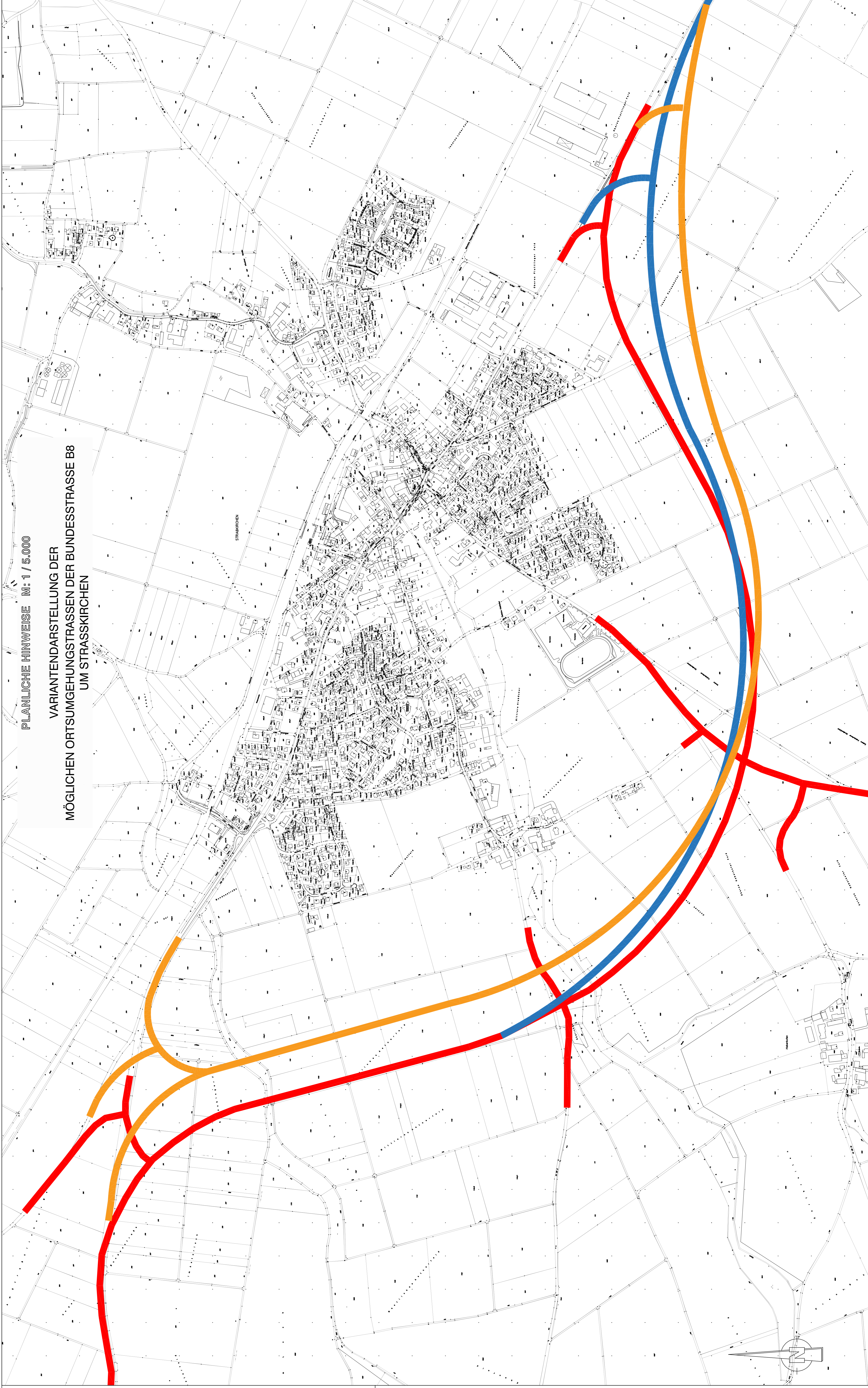





PLANLICHE HINWEISE M: 1 / 5.000

VARIANTENDARSTELLUNG DER  
MÖGLICHEN ORTSUMGEHUNGSTRASSEN DER BUNDESSTRASSE B8  
UM STRASSKIRCHEN




LEGENDE:

-  Trassenvorschlag der möglichen Ortsumgehung Bundesstraße B8 Variante 1 Streckenlänge ca. 4.850 m
-  Trassenvorschlag der möglichen Ortsumgehung Bundesstraße B8 Variante 2 Streckenlänge ca. 5.400 m
-  Trassenvorschlag der möglichen Ortsumgehung Bundesstraße B8 Variante 3 Streckenlänge ca. 5.170 m

(Trassenvorschlag aus dem Bundesverkehrswegeplan, erarbeitet durch das Staatliche Bauamt Passau)

Unterlage: 4

FLÄCHENNUTZUNGSPLAN M: 1/5.000  
DECKBLATT-NR. 21  
GEMEINDE STRASSKIRCHEN



Gemarkung: Strasskirchen  
Landkreis: Straubing - Bogen  
Regierungsbezirk: Niederbayern

PLANLICHE HINWEISE  
M: 1 / 5.000

VARIANTENDARSTELLUNG DER  
MÖGLICHEN  
ORTSUMGEHUNGSTRASSEN DER  
BUNDESSTRASSE B8  
UM STRASSKIRCHEN

ENTWURFSBEARBEITUNG  
Vorentwurf Fassung vom 11. September 2018  
Entwurf Fassung vom 11. Dezember 2018



*Willi Scheidt*  
Willi Scheidt  
Dipl.-Ing. FH Stralberg

INGENIEURBURO  
Willi Scheidt  
PLANUNGS  
GMBH  
HIEBWEIG 7 POSTFACH 49  
94342 Strasskirchen  
Tel. (09424) 9414-0  
Fax (09424) 9414-40  
e-mail: info@w-scheidt.de  
Internet: www.w-scheidt.de